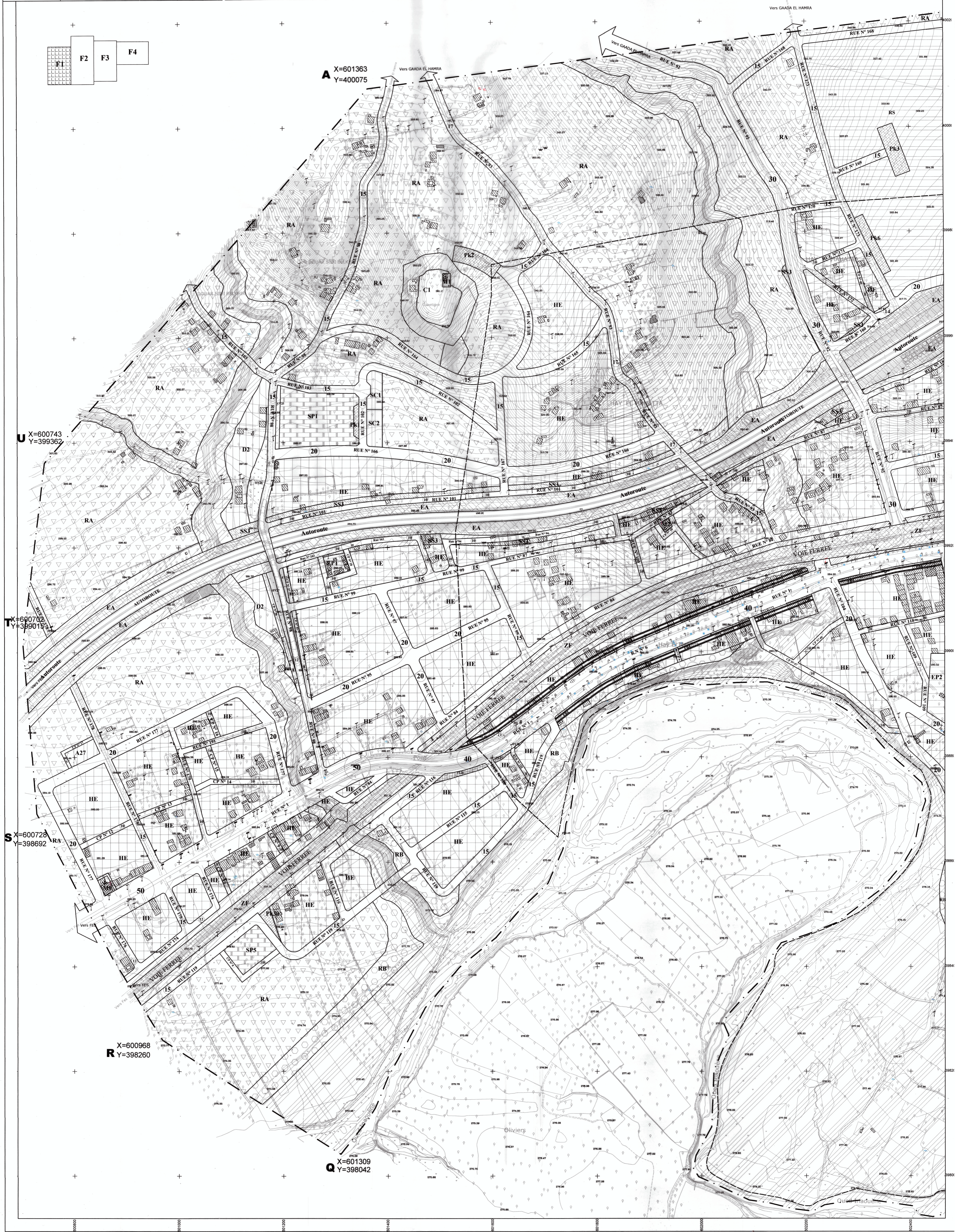


<b>ROYAUME DU MAROC</b> <b>MINISTÈRE DE L'AMÉNAGEMENT</b> <b>DUTERRITOIRE, DE L'URBANISME, DE</b> <b>L'HABITAT ET DE LA POLLITIQUE DE LA</b> <b>VILLE</b>		<b>LEGENDE</b> <b>مفتاح</b>		<b>Autres Zonages</b> <b>تنطقات اخرى</b>		<b>Equipements publics</b> <b>تجهيزات عمومية</b>	
<b>AGENCE URBAINE DE</b> <b>TAZA-TAOUNATE</b>		Périmètre d'Aménagement — مدار التهيئة Limites commune — حدود الجماعة Voies et espaces verts — الطرق والمساحات الخضراء Auto route — الطريق السيار Voie d'aménagement — طريق تهيئة Chemin piéton — طريق خاص بالراجلين Parking — موقف السيارات Place publique — ساحة عمومية Espace vert — منطقة خضراء		Zone agricole — منطقة فلاحية (RA) Zone de Boisement — منطقة التشجير (RB) Réserve stratégique — احتياطي استراتيجي (RS) Zone Projets — منطقة المشاريع (ZP) Zone Ferroviaire — منطقة سككية (ZF) Emprise autoroutière — محرم الطريق السيار (EA)		Ecole primaire — مدرسة ابتدائية (EP) Lycée collégial — ثانوية إعدادية (EC) Lycée qualifiant — ثانوية تأهيلية (EL) Internat — داخلية (In) Institut de formations — معهد التكوين (I) Administration — مرفق إداري (A) Equipement de santé — مرفق صحي (S) Equipement socioculturel — مرفق سوسيوثقافي (SC) Equipement Sportif — مرفق رياضي (SP) Equipement d'intérêt général — مرفق ذو صبغة عملة (G) Souk — سوق (SK) Marché couvert — سوق مغطى (MC) Equipement privé d'intérêt général — مرفق خاص ذو نفع عام (EPIG)	
PROVINCE DE TAZA — إقليم تازة PACHALIK DE OUED AMLIL — باشوية وادي أمليل COMMUNE OUED AMLIL — جماعة واد أمليل		<b>Zones D'Habitations</b> <b>المناطق السكنية</b> Immeubles à cinq et quatre niveaux (R+3) et (R+4) — عمارات من أربع وخمس مستويات (B) Front Bâti en Immeubles — واجهة مبينة عمارات (FB) Habitat Economique continu à trois niveaux (R+2) — منطقة السكن الاقتصادي المتصل من ثلاث مستويات (HE) Zone de villas en (R+1) — منطقة الفيلات من مستويين (D)		<b>Servitudes</b> <b>الارتفاقات</b> Zone non aedificandi — منطقة ممنوعة البناء (SS1) Servitude d'inondations — ارتفاق الفيضانات (SS2) Servitude voie ferrée — ارتفاق السكة الحديدية (SS3) Servitude Autoroute — ارتفاق الطريق السيار (SS4)		<b>lieux de culte</b> <b>أماكن العبادة</b> Mosquée — مسجد (M) Cimetière — مقبرة (C)	
<b>DIRECTION DE L'URBANISME</b> <b>مديرية التعمير</b>		<b>PLAN D'AMENAGEMENT DE LA VILLE D'OUED AMLIL</b> <b>ET UNE PARTIE DE SA ZONE PERIPHERIQUE</b> MODIFIE : Oct.22: Concertations 1/ 5000 Jan&Juin.2023: Concertations 1/ 2000 Avr.2025: CTL/ Décembre 2025 CC		<b>lieux de culte</b> <b>أماكن العبادة</b> Mosquée — مسجد (M) Cimetière — مقبرة (C)		<b>lieux de culte</b> <b>أماكن العبادة</b> Mosquée — مسجد (M) Cimetière — مقبرة (C)	
DRESSE PAR : AHMED ZOUKH ARCHITECTE TAZA APRES VISION 2000 AL MALAH, RUE DE PARAT VILLE DE TAZA, TEL/FAX : 0535280465 EMAIL : urba.znaoune@gmail.com SEPT.2020		VU PAR LE DIRECTEUR DE L'AGENCE URBAINE DE TAZA-TAOUNATE LE : 12-12-2025 Dis. SIGNÉ Agence Urbaine de Taza		<b>lieux de culte</b> <b>أماكن العبادة</b> Mosquée — مسجد (M) Cimetière — مقبرة (C)		<b>lieux de culte</b> <b>أماكن العبادة</b> Mosquée — مسجد (M) Cimetière — مقبرة (C)	
HOMOLOGUE : Par Décret N°2.26.90 du 27 Ramadan 1447 (17 Mars 2026) publié au bulletin officiel N° 7495 du 11 chaoual 1447 (30 Mars 2026)		<b>lieux de culte</b> <b>أماكن العبادة</b> Mosquée — مسجد (M) Cimetière — مقبرة (C)		<b>lieux de culte</b> <b>أماكن العبادة</b> Mosquée — مسجد (M) Cimetière — مقبرة (C)		<b>lieux de culte</b> <b>أماكن العبادة</b> Mosquée — مسجد (M) Cimetière — مقبرة (C)	
Feuille 1/4		ECH : 1/2000		<b>lieux de culte</b> <b>أماكن العبادة</b> Mosquée — مسجد (M) Cimetière — مقبرة (C)		<b>lieux de culte</b> <b>أماكن العبادة</b> Mosquée — مسجد (M) Cimetière — مقبرة (C)	







**ROYAUME DU MAROC**  
**MINISTRE DE L'AMENAGEMENT**  
**DUTERRITOIRE, DE L'URBANISME, DE**  
**L'HABITAT ET DE LA POLLITIQUE DE LA**  
**VILLE**

الوكالة الحضرية تازة-تاوانات  
**AGENCE URBAINE DE**  
**TAZA-TAOUNATE**

اقليم تازة  
 باثوية وادي امليل  
 جماعة واد امليل

**تصميم تهيئة مدينة وادي امليل**  
**وجزء من المنطقة المحيطة بها**

**PLAN D'AMENAGEMENT DE LA VILLE D'OUED AMLIL**  
**ET UNE PARTIE DE SA ZONE PERIPHERIQUE**

MODIFIE : 10/22 Concertations / 5000 01/06/2023 Concertations 1/ 2000  
 Avril 2025: CTU/ Decembre 2025 CC

DRESE PAR :  
**AHMED ZOUKH**  
 ARCHITECTE TAZA  
 APP 3 ETAGE : 10000 AL  
 MAJH, RUE DE RABAT  
 BULEVARD DE TAZA  
 TEL/FAX : 0535200485  
 EMAIL :  
 urba.zoukh@gmail.com  
 SEPT.2020

VU PAR LE DIRECTEUR DE L'AGENCE  
 URBAINE DE TAZA-TAOUNATE

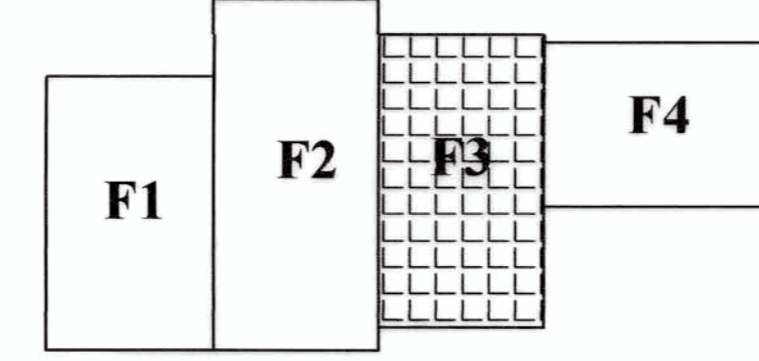
LE : 12-12-2025

SIGNÉ :  
  
 M. Mohamed BOUADMA

Plan n°  
**101/24**  
 AUTT

HOMOLOGUE : Par Décret N°2.26.90 du 27 Ramadan 1447  
 (17 Mars 2026) publié au bulletin officiel  
 N° 7495 du 11 chaoual 1447 (30 Mars 2026)

Feuille 3/4 ECH : 1/2000



تصميم تهيئة مدينة وادي أمليل  
 وجزء من المنطقة المحيطة بها  
 PLAN D'AMENAGEMENT DE LA VILLE D'OUED AMLIL  
 ET UNE PARTIE DE SA ZONE PERIPHERIQUE

MODIFIE : Oct.22: Concertations 1/5000 Jan&Juin.2023: Concertations 1/2000  
 Avri.2025: CTL/ Décembre 2025 CC

DRESSE PAR :  
 AHMED ZOUKH  
 ARCHITECTE TAZA  
 LE : 12-12-2025  
 VU PAR LE DIRECTEUR DE L'AGENCE  
 URBAINE DE TAZA-TAOUNATE  
 Plan n°  
 101/24  
 AUTT

HOMOLOGUE : Par Décret N°2.26.90 du 27 Ramadan 1447  
 (17 Mars 2026) publié au bulletin officiel  
 N° 7495 du 11 chaoual 1447 (30 Mars 2026)

Feuille 4/4 ECH : 1/2000

LEGENDE مفتاح

Périmètre d'Aménagement	مدار التهيئة
Limites commune	حدود الجماعة
Voies et espaces verts	الطرق والمساحات الخضراء
Auto route	الطريق السيار
Voie d'aménagement	طريق تهيئة
Chemin piéton	طريق خاص بالراجلين
Parking	موقف للسيارات
Place publique	ساحة عمومية
Espace vert	منطقة خضراء

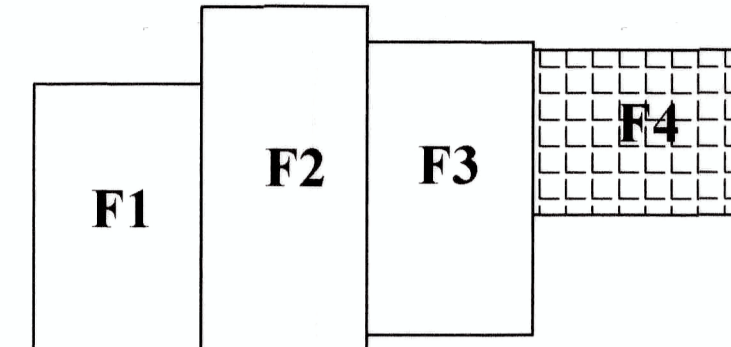
Zones D'Habitations	المناطق السكنية
Immeubles à cinq et quatre niveaux (R+3) et (R+4)	عمرات من أربع وخمس مستويات
Front Bâti en Immeubles	واجهة مبنية عمارات
Habitat Economique continu à trois niveaux (R+2)	منطقة السكن الاقتصادي المتصل من ثلاث مستويات
Zone de villas en (R+1)	منطقة الفيلات من مستويين

Zones d'activités économiques	مناطق الأنشطة الاقتصادية
Zone Industrielle	منطقة صناعية
Zone d'Activités	منطقة الأنشطة
Zone Récréative et touristique	منطقة سياحية وترفيهية
Zone d'activités et de services	منطقة الأنشطة والخدمات

Autres Zonages	تطبيقات اخرى
Zone agricole	منطقة فلاحية
Zone de Boisement	منطقة التشجير
Réserve stratégique	احتياط استراتيجي
Zone Projets	منطقة المشاريع
Zone Ferroviaire	منطقة سككية
Emprise autoroutière	محرم الطريق السيار

Servitudes	الارتفاقات
Zone non aedificandi	منطقة ممنوعة البناء
Servitude d'inondations	ارتفاع الفيضانات
Servitude voie ferrée	ارتفاع السكة الحديدية
Servitude Autoroute	ارتفاع الطريق السيار
Servitude urbanistique	ارتفاع تعسيري

lieux de culte	أماكن العبادة
Mosquée	مسجد
Cimetière	مقبرة



X=608050  
 Y=400754

X=608278  
 Y=400067

X=608208  
 Y=399779

X=606757  
 Y=399640

X=606086  
 Y=399629